

Утверждена

(наименование документа об утверждении, включая наименования органов государственной власти или

органов местного самоуправления, принявших решение об утверждении схемы или

подписавших соглашение о перераспределении земельных участков)

от _____ № _____

Схема расположения земельного участка или земельных участков на кадастровом плане территории

Площадь земельного участка _____ 702 м²																					
(указывается проектная площадь образуемого земельного участка, вычисленная с использованием технологических и программных средств, в том числе размещенных на официальном сайте федерального органа исполнительной власти, уполномоченного Правительством Российской Федерации на осуществление государственного кадастрового учета, государственной регистрации прав, ведение Единого государственного реестра недвижимости и предоставление сведений, содержащихся в Едином государственном реестре недвижимости, в информационно-телекоммуникационной сети "Интернет" (далее - официальный сайт), с округлением до 1 квадратного метра. Указанное значение площади земельного участка может быть уточнено при проведении кадастровых работ не более чем на десять процентов)																					
Обозначение характерных точек границ	Координаты, м (указываются в случае подготовки схемы расположения земельного участка с использованием технологических и программных средств, в том числе размещенных на официальном сайте. Значения координат, полученные с использованием указанных технологических и программных средств, указываются с округлением до 0,01 метра)																				
	<table border="1"><thead><tr><th></th><th>X</th><th>Y</th></tr><tr><th>1</th><th>2</th><th>3</th></tr></thead><tbody><tr><td>н44</td><td>423 939,21</td><td>1 362 478,11</td></tr><tr><td>н45</td><td>423 913,30</td><td>1 362 456,19</td></tr><tr><td>н46</td><td>423 899,94</td><td>1 362 472,29</td></tr><tr><td>н47</td><td>423 925,57</td><td>1 362 493,78</td></tr><tr><td>н44</td><td>423 939,21</td><td>1 362 478,11</td></tr></tbody></table>		X	Y	1	2	3	н44	423 939,21	1 362 478,11	н45	423 913,30	1 362 456,19	н46	423 899,94	1 362 472,29	н47	423 925,57	1 362 493,78	н44	423 939,21
	X	Y																			
1	2	3																			
н44	423 939,21	1 362 478,11																			
н45	423 913,30	1 362 456,19																			
н46	423 899,94	1 362 472,29																			
н47	423 925,57	1 362 493,78																			
н44	423 939,21	1 362 478,11																			




Кадастровый номер квартала 61:58:0006064
 Местная система координат МСК-61 зона 1
 Территориальная зона Ж-1


Масштаб 1:2 500


Условные обозначения:


47:03:0605002 - кадастровый номер участка


:98 - обозначение кадастрового квартала


 - Существующая часть границы, имеющиеся в ЕГРН сведения о которой достаточны для определения ее местоположения

 - Вновь образованная часть границы, сведения о которой достаточны для определения ее местоположения

 - характерная точка границы земельного участка, сведения о которой отсутствуют в ЕГРН, местоположение которой определено при кадастровых работах (новая характерная точка)

 - Граница кадастрового квартала

 - Существующая часть границы, имеющиеся сведения в ЕГРН о которой достаточны для определения ее местоположения

 - Слой спутниковой карты