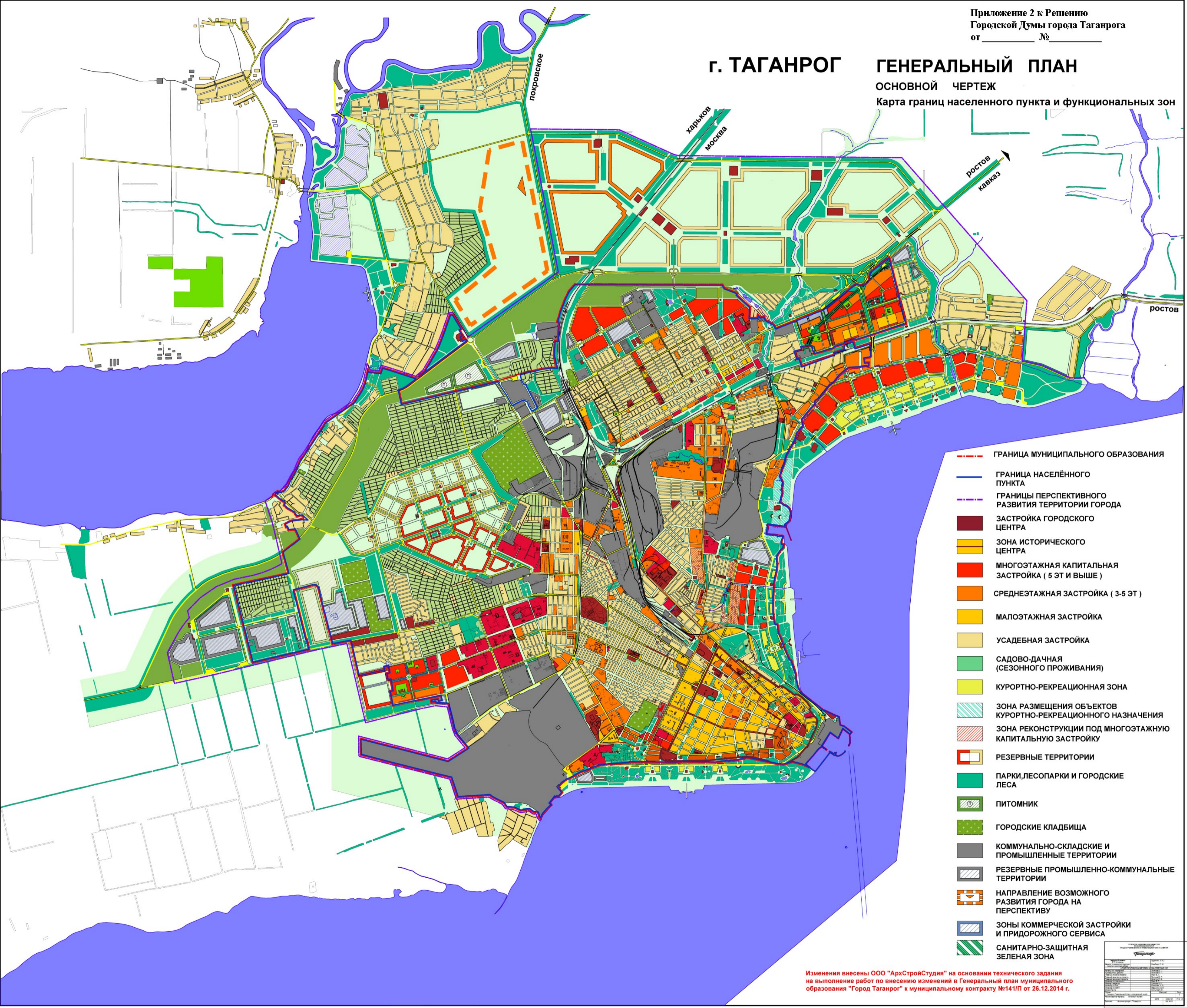
























г. ТАГАНРОГ ГЕНЕРАЛЬНЫЙ ПЛАН

ОСНОВНОЙ ЧЕРТЕЖ

Карта границ населенного пункта и функциональных зон



-  ГРАНИЦА МУНИЦИПАЛЬНОГО ОБРАЗОВАНИЯ
-  ГРАНИЦА НАСЕЛЁННОГО ПУНКТА
-  ГРАНИЦЫ ПЕРСПЕКТИВНОГО РАЗВИТИЯ ТЕРРИТОРИИ ГОРОДА
-  ЗАСТРОЙКА ГОРОДСКОГО ЦЕНТРА
-  ЗОНА ИСТОРИЧЕСКОГО ЦЕНТРА
-  МНОГОЭТАЖНАЯ КАПИТАЛЬНАЯ ЗАСТРОЙКА (5 ЭТ И ВЫШЕ)
-  СРЕДНЕЭТАЖНАЯ ЗАСТРОЙКА (3-5 ЭТ)
-  МАЛОЭТАЖНАЯ ЗАСТРОЙКА
-  УСАДЕБНАЯ ЗАСТРОЙКА
-  САДОВО-ДАЧНАЯ (СЕЗОННОГО ПРОЖИВАНИЯ)
-  КУРОРТНО-РЕКРЕАЦИОННАЯ ЗОНА
-  ЗОНА РАЗМЕЩЕНИЯ ОБЪЕКТОВ КУРОРТНО-РЕКРЕАЦИОННОГО НАЗНАЧЕНИЯ
-  ЗОНА РЕКОНСТРУКЦИИ ПОД МНОГОЭТАЖНУЮ КАПИТАЛЬНУЮ ЗАСТРОЙКУ
-  РЕЗЕРВНЫЕ ТЕРРИТОРИИ
-  ПАРКИ, ЛЕСОПАРКИ И ГОРОДСКИЕ ЛЕСА
-  ПИТОМНИК
-  ГОРОДСКИЕ КЛАДБИЩА
-  КОММУНАЛЬНО-СКЛАДСКИЕ И ПРОМЫШЛЕННЫЕ ТЕРРИТОРИИ
-  РЕЗЕРВНЫЕ ПРОМЫШЛЕННО-КОММУНАЛЬНЫЕ ТЕРРИТОРИИ
-  НАПРАВЛЕНИЕ ВОЗМОЖНОГО РАЗВИТИЯ ГОРОДА НА ПЕРСПЕКТИВУ
-  ЗОНЫ КОММЕРЧЕСКОЙ ЗАСТРОЙКИ И ПРИДОРОЖНОГО СЕРВИСА
-  САНИТАРНО-ЗАЩИТНАЯ ЗЕЛЕНАЯ ЗОНА

Изменения внесены ООО "АрхСтройСтудия" на основании технического задания на выполнение работ по внесению изменений в Генеральный план муниципального образования "Город Таганрог" к муниципальному контракту №141/П от 26.12.2014 г.

№	Исполнитель	Дата	Подпись
1	ООО "АрхСтройСтудия"	2014 г.	