
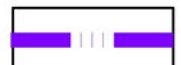










Условные обозначения:

-  Красные линии
-  Граница проектируемой территории (по Постановлению Мэра)
-  Административная граница Новобессергеновского сельского
-  Граница формируемых земельных участков
-  Линии, обозначающие дороги, улицы, проезды
-  Номер микрорайона

-  Границы зон планируемого размещения объектов социального назначения
-  Границы зон планируемого размещения иных объектов капитального строительства (жилье дома)
-  Границы зон планируемого размещения объектов инженерной инфраструктуры
-  Границы зон планируемого размещения объектов транспортной инфраструктуры

Чертеж планировки

Красные линии; линии, обозначающие дороги, улицы, проезды; границы зон планируемого размещения объектов инженерной, транспортной инфраструктуры и коммунально-бытового назначения, иных объектов капитального строительства М 1:2000

| | | | | | |
|---|------------|------|---------------------------------|-------|--------|
| 14-24 | | | | | |
| Проект планировки и проект межевания территории в г. Таганроге, в границах ул. Чехова, по границе города, ул. Чучева. | | | | | |
| Изм. | Коп.уч. | Лист | № док. | Подп. | Дата |
| Разраб. | Садковская | | | | |
| Проверил | Садковский | | | | |
| Нач.отдела | | | | | |
| Зав.группы | | | | | |
| Н.контр. | | | | | |
| ГИП | Садковский | | | | |
| Проект планировки Основная часть | | | Стадия | Лист | Листов |
| | | | ПП | 1 | |
| | | | ИП Садковский Ростов-на-Дону | | |

Согласовано
Взам. инв. №
Подп. и дата
Имя, № подл.