

**РОССИЙСКАЯ ФЕДЕРАЦИЯ  
РОСТОВСКАЯ ОБЛАСТЬ  
МУНИЦИПАЛЬНОЕ ОБРАЗОВАНИЕ «ГОРОД ТАГАНРОГ»**

**АДМИНИСТРАЦИЯ ГОРОДА ТАГАНРОГА**

**ПОСТАНОВЛЕНИЕ**

14.06.2023

№ 1220

г. Таганрог

Об утверждении схемы размещения гаражей, являющихся некапитальными сооружениями, либо стоянок технических средств передвижения инвалидов вблизи их места жительства на территории города Таганрога

В соответствии с Земельным кодексом Российской Федерации, Областным законом от 29.07.2021 № 502-ЗС «О некоторых вопросах, связанных с оформлением в упрощенном порядке прав граждан на гаражи и расположенные под ними земельные участки», Решением Городской Думы города Таганрога от 16.02.2023 № 351 «О принятии Устава муниципального образования «Город Таганрог», требованиями постановления Правительства Ростовской области от 02.11.2021 № 914 «О порядке утверждения органами местного самоуправления схемы размещения гаражей, являющихся некапитальными сооружениями, либо стоянок технических или других средств передвижения инвалидов вблизи их места жительства», в целях упорядочивания размещения гаражей, являющихся некапитальными сооружениями, на землях или земельных участках, находящихся в государственной или муниципальной собственности на территории города Таганрога, **постановляю:**

1. Утвердить схему размещения гаражей, являющихся некапитальными сооружениями, либо стоянок технических или других средств передвижения инвалидов вблизи их места жительства на территории города Таганрога согласно приложению.

2. Настоящее постановление вступает в силу со дня его официального опубликования.

3. Контроль за исполнением настоящего постановления возложить на первого заместителя главы Администрации города Таганрога по вопросам экономики Камбулову С.А.

Глава Администрации  
города Таганрога

А.Е. Фатеев

Приложение  
к постановлению  
Администрации  
города Таганрога  
от №

СХЕМА

размещения гаражей, являющихся некапитальными сооружениями, либо стоянок технических или других средств передвижения инвалидов вблизи их места жительства на территории города Таганрога

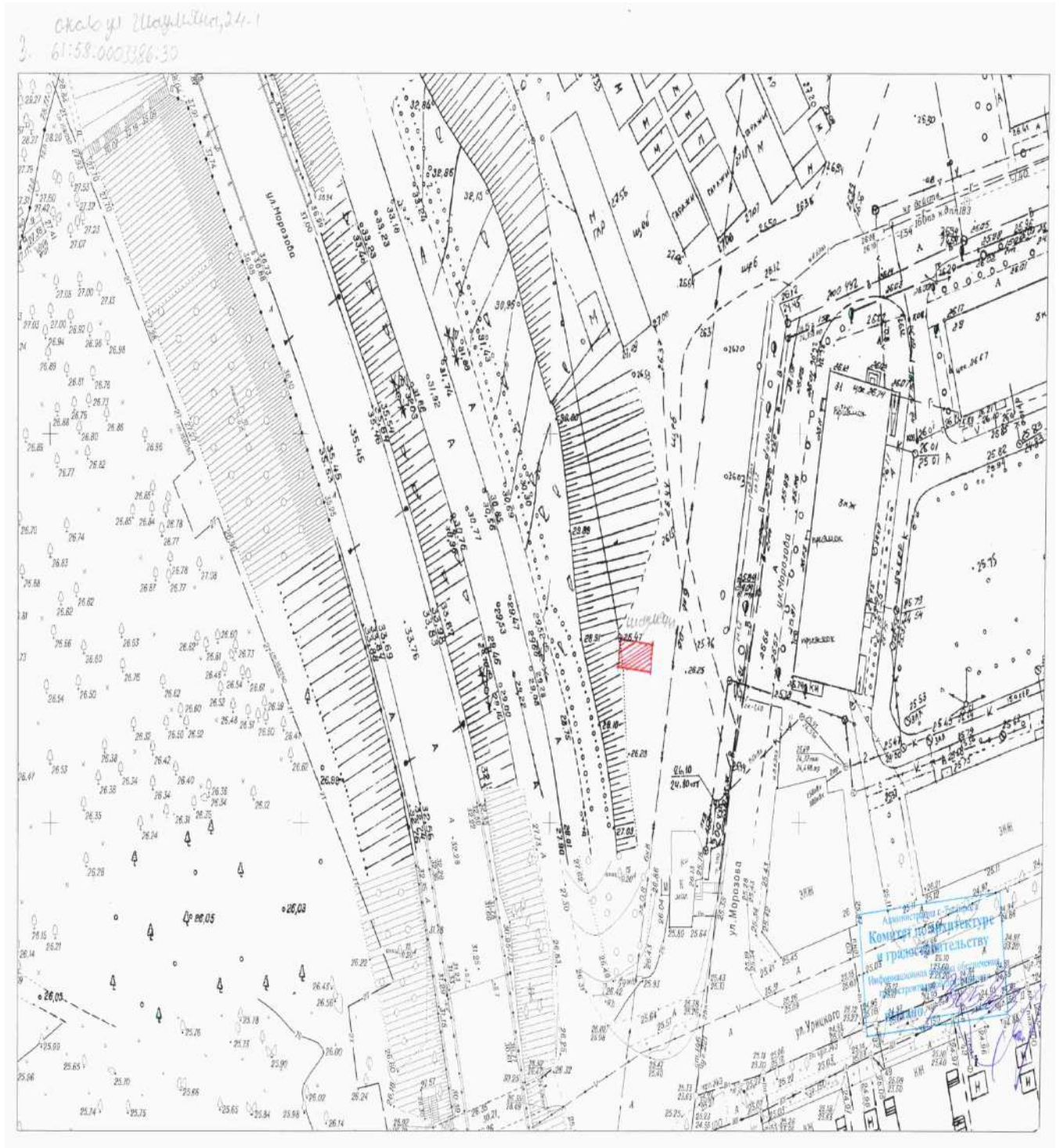
№ п/п	Условный номер объекта	Адресные ориентиры объекта	Кадастровый номер земельного участка	Вид объекта	Площадь места размещения объекта, квадратных метров
1	2	3	4	5	6
1	ГГ1	г. Таганрог, ГСК-47, ул. Пархоменко, 58-а, уч. № 136	61:58:0005270:136	Гараж	21

Графическое изображение места (мест) размещения объекта (объектов)



2	2Г2	г. Таганрог, около ул. Шаумяна, 24-1	61:58:0003386:30	Гараж	26
---	-----	--------------------------------------	------------------	-------	----

Графическое изображение места (мест) размещения объекта (объектов)



3	3Г3	Ростовская обл. г. Таганрог	61:58:0002520:102	Гараж	22
---	-----	-----------------------------	-------------------	-------	----

Графическое изображение места (мест) размещения объекта (объектов)



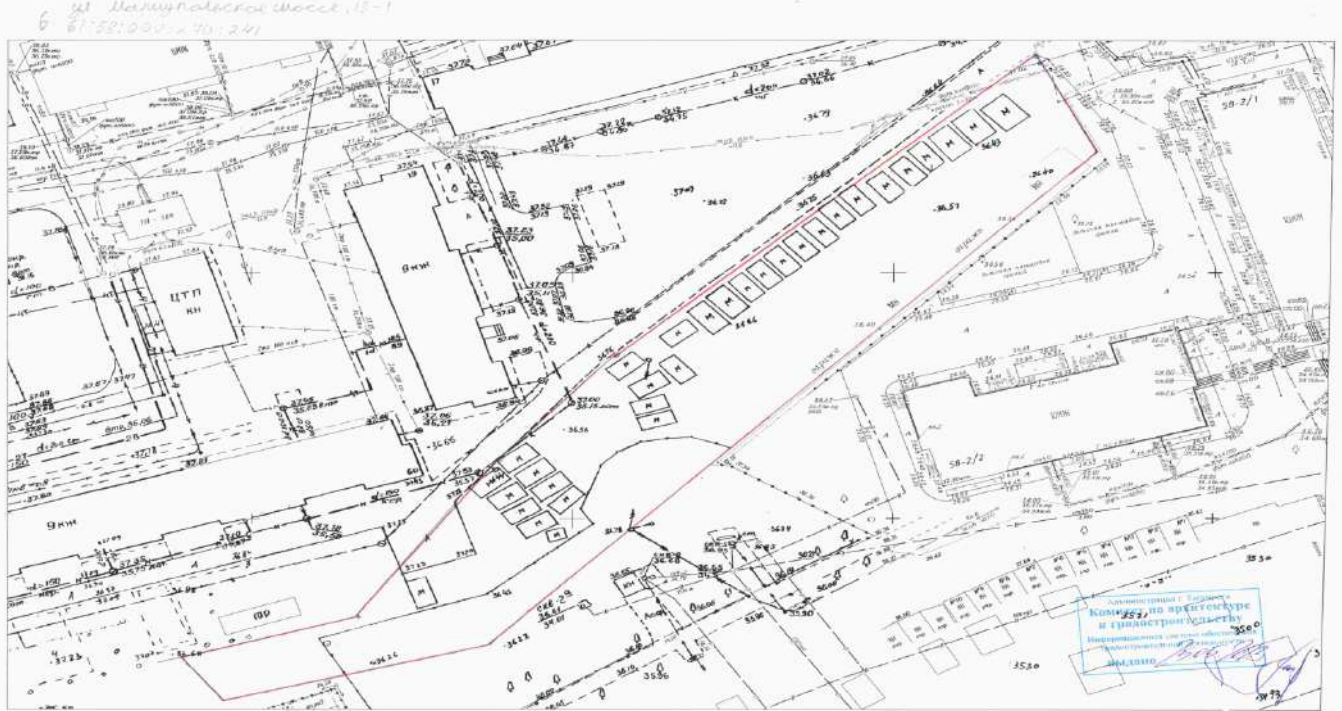
4	4Г4	г. Таганрог, около пер. Трудовых Резервов, 4-1	61:58:0002520:99	Гараж	18
---	-----	--	------------------	-------	----

Графическое изображение места (мест) размещения объекта (объектов)



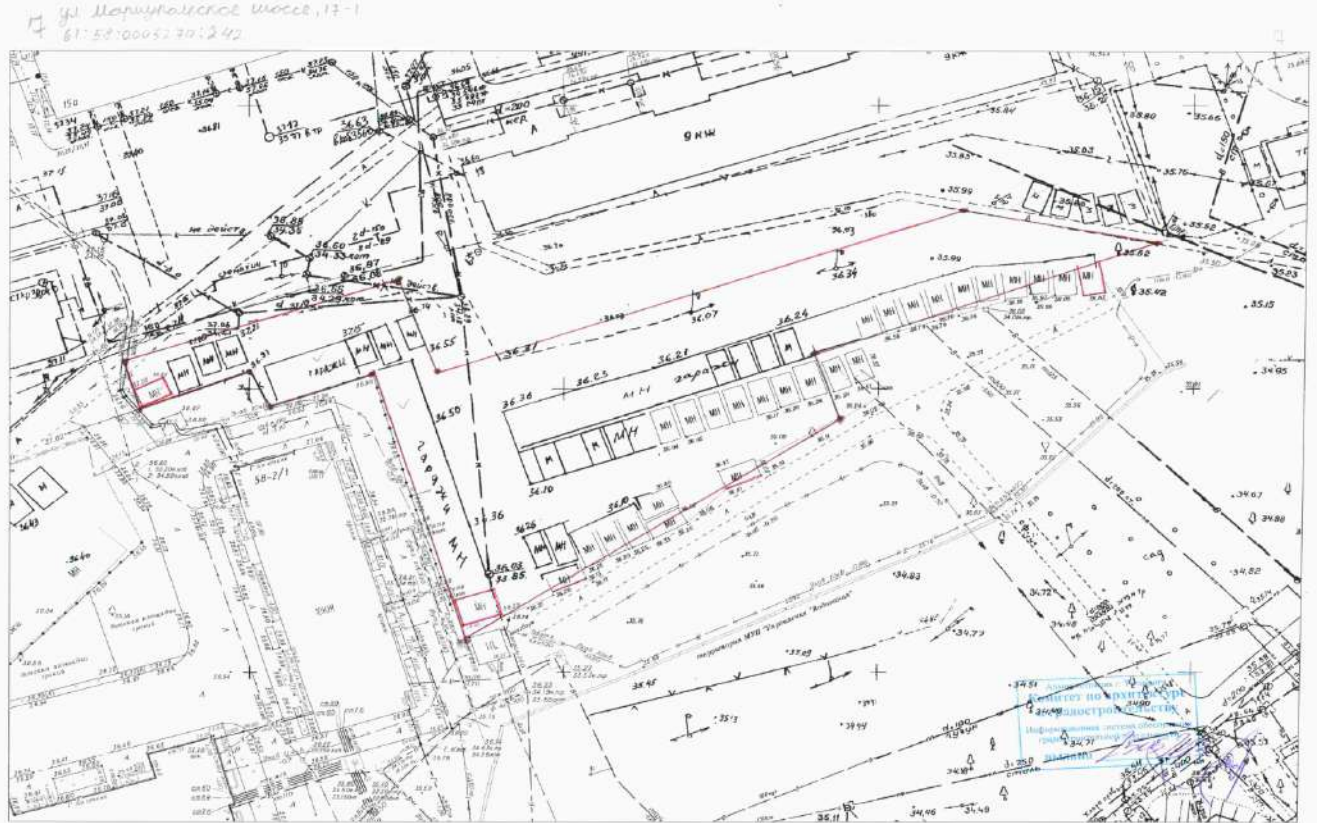
5	5Г5	г. Таганрог, ул. Мариупольское шоссе, 13-1	61:58:0005270:241	Гараж	3743
---	-----	--	-------------------	-------	------

Графическое изображение места (мест) размещения объекта (объектов)



6	6Г6	г. Таганрог, ул. Мариупольское шоссе, 17-1	61:58:0005270:242	Гараж	3637
---	-----	--	-------------------	-------	------

Графическое изображение места (мест) размещения объекта (объектов)



7	7Г7	г. Таганрог, ул. Водопроводная, 38-а	61:58:0002273:71	Гараж	4455
---	-----	--------------------------------------	------------------	-------	------

Графическое изображение места (мест) размещения объекта (объектов)  
Лист № 1



Лист № 2



8	8Г8	Ростовская обл. г. Таганрог	61:58:0003381:20	Гараж	16
---	-----	-----------------------------	------------------	-------	----

Графическое изображение места (мест) размещения объекта (объектов)



9	9Г9	Ростовская обл. г. Таганрог	61:58:0003432:22	Гараж	22
---	-----	--------------------------------	------------------	-------	----

Графическое изображение места (мест) размещения объекта (объектов)



10	10Г10	Ростовская обл. г. Таганрог	61:58:0003476:7	Гараж	24
----	-------	--------------------------------	-----------------	-------	----

Графическое изображение места (мест) размещения объекта (объектов)



11	11Г11	Ростовская обл. г. Таганрог	61:58:0002520:147	Гараж	16
----	-------	--------------------------------	-------------------	-------	----

Графическое изображение места (мест) размещения объекта (объектов)



12	12Г12	Ростовская обл. г. Таганрог, около пер. Санитарный, 15-г	61:58:0002049:67	Гараж	24
----	-------	--	------------------	-------	----

Графическое изображение места (мест) размещения объекта (объектов)



13	13Г13	г. Таганрог, пер. 1-й Новый, 8-1	61:58:0004334:26	Гараж	2102
----	-------	-------------------------------------	------------------	-------	------

Графическое изображение места (мест) размещения объекта (объектов)



14	14Г14	Ростовская обл. г. Таганрог	61:58:0002520:148	Гараж	22
----	-------	--------------------------------	-------------------	-------	----

Графическое изображение места (мест) размещения объекта (объектов)



15	15Г15	Ростовская обл. г. Таганрог, около ул. Кузнечная, 142	61:58:0002514:64	Гараж	21
----	-------	---	------------------	-------	----

Графическое изображение места (мест) размещения объекта (объектов)



16	16Г16	Ростовская обл. г. Таганрог, около ул. Сергея Шило, 192	61:58:0005270:3У1	Гараж	22
----	-------	---	-------------------	-------	----

Обозначение характерных точек границ	Координаты	
	X	Y
1	2	3
1	421674,84	1367162,53
2	421668,81	1367164,96
3	421667,53	1367161,8
4	421673,56	1367159,37

Графическое изображение места (мест) размещения объекта (объектов)



Начальник общего отдела  
Администрации города Таганрога  
И.В. Адова