

**РОССИЙСКАЯ ФЕДЕРАЦИЯ
РОСТОВСКАЯ ОБЛАСТЬ
МУНИЦИПАЛЬНОЕ ОБРАЗОВАНИЕ «ГОРОД ТАГАНРОГ»**

АДМИНИСТРАЦИЯ ГОРОДА ТАГАНРОГА

ПОСТАНОВЛЕНИЕ

19.08.2020

№ 1355

г. Таганрог

Об установлении публичного сервитута в целях размещения объектов электросетевого хозяйства «воздушная линия электропередачи ВЛ 35 кВ «Т-25 – Т-14»

В соответствии с главой V.7, статьей 23 Земельного кодекса Российской Федерации, статьей 3.6 Федерального закона от 25.10.2001 № 137-ФЗ «О введении в действие Земельного кодекса Российской Федерации», Постановлением Правительства Российской Федерации от 24.02.2009 № 160 «О порядке установления охранных зон объектов электросетевого хозяйства и особых условий использования земельных участков, расположенных в границах таких зон», рассмотрев ходатайство публичного акционерного общества «Россети Юг» об установлении публичного сервитута, **постановляю:**

1. Установить публичный сервитут в интересах публичного акционерного общества «Россети Юг» сроком на 49 лет в отношении земельных участков, указанных в приложении № 1, в целях размещения существующих объектов электросетевого хозяйства, их неотъемлемых технологических частей («воздушная линия электропередачи ВЛ 35 кВ «Т-25 – Т-14»).

2. Утвердить границы публичного сервитута, указанного в пункте 1 настоящего постановления, согласно приложению № 2.

3. Установить, что использование земельных участков (их частей) и (или) расположенных на них объектов недвижимого имущества в соответствии с их разрешенным использованием будет невозможно или существенно затруднено в связи с осуществлением сервитута только во время предотвращения или ликвидации аварийной ситуации, а также при проведении капитального ремонта объектов электросетевого хозяйства.

Капитальный ремонт объектов электросетевого хозяйства производится с предварительным уведомлением собственников (землепользователей, землевладельцев, арендаторов) земельных участков 1 раз в 12 лет. Продолжительность капитального ремонта не превышает три месяца для земельных участков, предназначенных для жилищного строительства (в том числе индивидуального жилищного строительства), ведения личного подсобного хозяйства, садоводства, огородничества, и не превышает один год в отношении иных земельных участков.

Выполнение работ при осуществлении деятельности, для обеспечения которой установлен публичный сервитут, осуществляется по графику и в сроки, установленные разделом IV Правил установления охранных зон объектов электросетевого хозяйства и особых условий использования земельных участков, расположенных в границах таких зон, утвержденных Постановлением Правительства Российской Федерации от 24.02.2009 № 160.

4. Определить, что зона с особыми условиями использования территорий и содержание ограничений прав на земельные участки устанавливаются в соответствии с Постановлением Правительства Российской Федерации от 24.02.2009 № 160 «О порядке установления охранных зон объектов электросетевого хозяйства и особых условий использования земельных участков, расположенных в границах таких зон».

5. Определить, что в соответствии с пунктом 4 статьи 3.6 Федерального закона от 25.10.2001 № 137-ФЗ «О введении в действие Земельного кодекса Российской Федерации» плата за публичный сервитут, указанный в пункте 1 настоящего постановления, не устанавливается.

6. Обязать публичное акционерное общество «Россети Юг» привести земельные участки в состояние, пригодное для их использования в соответствии с видом разрешенного использования, в срок не позднее чем три месяца после завершения капитального или текущего ремонта, реконструкции, эксплуатации, консервации, сноса инженерного сооружения, для размещения которого установлен публичный сервитут, указанный в пункте 1 настоящего постановления.

7. Настоящее постановление подлежит официальному опубликованию, а также размещению на официальном портале Администрации города Таганрога в информационно-телекоммуникационной сети «Интернет» в течение пяти рабочих дней со дня его принятия.

8. Настоящее постановление вступает в силу со дня его принятия.

9. Контроль за исполнением настоящего постановления возложить на заместителя главы Администрации города Таганрога по вопросам экономики Корякина Р.В.

Глава Администрации
города Таганрога

А.В. Лисицкий

Приложение № 1
к постановлению
Администрации
города Таганрога
от №

ПЕРЕЧЕНЬ
земельных участков, в отношении которых установлен публичный сервитут

№ п/п	Кадастровый номер земельного участка	Адрес или иное описание местоположения земельного участка
1	61:58:0000000:39816 (1)	Ростовская обл., г. Таганрог, Поляковское Шоссе (между ул. Спортивная и ул. Галицкого)
2	61:58:0000000:44669	Ростовская область, г. Таганрог, от Поляковское шоссе вдоль автоколонны до Поляковское Шоссе, 25
3	61:58:0002500:96	Ростовская обл., г. Таганрог, ул. Инструментальная, 2-23
4	61:58:0002500:126	Ростовская обл., г. Таганрог, Поляковское Шоссе, 15-1
5	61:58:0002500:202	Ростовская обл., г. Таганрог, Поляковское Шоссе, 13-в
6	61:58:0002500:278	Ростовская обл., г. Таганрог, Поляковское Шоссе, 11-13
7	61:58:0002500:306	Ростовская обл., г. Таганрог, ул. Инструментальная, 2
8	61:58:0002500:340	Ростовская обл., г. Таганрог, ул. Поляковское Шоссе, 3-2
9	61:58:0002500:341	Ростовская обл., г. Таганрог, ул. Поляковское Шоссе, 3-2
10	61:58:0002500:208	Ростовская обл., г. Таганрог, Поляковское Шоссе, 3-4
11	61:58:0002500:284	Ростовская область, г. Таганрог, Поляковское Шоссе, 15-г
12	61:58:0002500:675	Ростовская область, г. Таганрог, Поляковское Шоссе, 19-а
13	61:58:0002501:46	Ростовская обл., г. Таганрог, Площадь Авиаторов, 1
14	61:58:0002501:94	Ростовская обл., г. Таганрог, Площадь Авиаторов, 1-5
15	61:58:0002500:305	Ростовская обл., г. Таганрог, Поляковское Шоссе, 19-1
16	61:58:0002525:4	Ростовская обл., г. Таганрог, Поляковское Шоссе, 39
17	61:58:0002525:5	Ростовская обл., г. Таганрог, Поляковское Шоссе, 39-1
18	61:58:0002500:279	Ростовская обл., г. Таганрог, Поляковское Шоссе, 15-д
19	61:58:0002500:285	Ростовская область, г. Таганрог, Поляковское Шоссе, 15-в
20	61:58:0002500:315	Ростовская обл., г. Таганрог, Поляковское Шоссе, 15-ж
21	61:58:0002500:316	Ростовская обл., г. Таганрог, ул. Поляковское Шоссе, 3-1
22	61:58:0002500:328	Ростовская обл., г. Таганрог, Поляковское Шоссе, 15-в
23	61:58:0002500:59	Ростовская обл., г. Таганрог, Поляковское Шоссе, 17
24	61:58:0002500:791	347927, Российская Федерация, Ростовская область, городской округ город Таганрог, Таганрог город, Поляковское Шоссе, 13д
25	61:58:0002502:8	Ростовская обл., г. Таганрог, ул. Поляковское Шоссе, 5
26	61:58:0002500:804	Ростовская обл., г. Таганрог, ул. Поляковское Шоссе, 19
27	61:58:0002500:806	Ростовская обл., г. Таганрог, ул. Поляковское Шоссе, 19
28	61:58:0002500:805	Ростовская обл., г. Таганрог, ул. Поляковское Шоссе, 19
29	61:58:0002501:24	Ростовская обл., г. Таганрог, Площадь Авиаторов, 1
30	61:58:0002501:30	Ростовская обл., г. Таганрог, Площадь Авиаторов, 1
31	61:58:0002501:99 (1)	Ростовская обл., г. Таганрог, Площадь Авиаторов, 1
32	61:58:0002502:29	Ростовская обл., г. Таганрог

33	61:58:0002502:31	Ростовская обл., г. Таганрог, Поляковское Шоссе, 5-4
34	61:58:0002502:7	Ростовская обл., г. Таганрог, ул. Поляковское Шоссе, 5-2

Начальник общего отдела
Администрации города Таганрога

И.В. Адова

Приложение № 2
к постановлению
Администрации
города Таганрога
от №

Лист _____






СХЕМА РАСПОЛОЖЕНИЯ ГРАНИЦ ПУБЛИЧНОГО СЕРВИТУТА
Воздушная линия электропередачи" ВЛ 35 кВ "Т-25 - Т-14"
(наименование объекта землеустройства)

Выписка 1

План границ объекта землеустройства

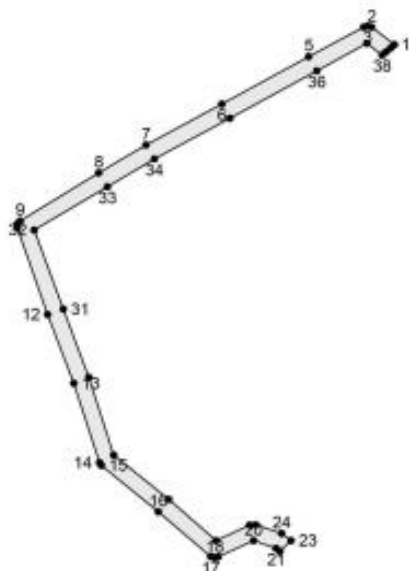


Масштаб 1:8500

- Условные обозначения:
-  граница устанавливаемой зоны публичного сервитута
 -  обозначение характерной точки границы
 -  обозначение границы кадастрового квартала кадастровый номер квартала
 -  обозначение границы кадастрового квартала кадастровый номер земельного участка
 -  границы земельных участков

Координаты расположения публичного сервитута
ВЛ 35 кВ "Т-25 - Т-14"

1/3



Каталог координат		
Номер точки	Координаты	
	X (м)	Y (м)
1	420 335.67	1 367 648.73
2	420 379.05	1 367 583.29
3	420 381.64	1 367 583.64
4	420 379.23	1 367 574.30
5	420 305.98	1 367 441.28
6	420 189.22	1 367 231.30
7	420 087.98	1 367 047.62
8	420 019.49	1 366 933.18
9	419 901.20	1 366 742.73
10	419 893.28	1 366 736.44
11	419 883.59	1 366 736.46
12	419 670.65	1 366 809.57
13	419 501.09	1 366 872.71
14	419 305.42	1 366 935.10
15	419 298.45	1 366 939.79
16	419 184.00	1 367 077.21
17	419 073.57	1 367 204.23
18	419 070.98	1 367 213.88
19	419 072.77	1 367 222.00
20	419 112.59	1 367 307.81
21	419 094.11	1 367 362.55
22	419 085.95	1 367 371.47
23	419 112.78	1 367 398.54
24	419 130.65	1 367 375.84
25	419 151.63	1 367 312.82
26	419 150.85	1 367 298.55
27	419 113.09	1 367 217.18
28	419 214.74	1 367 102.76
29	419 323.98	1 366 969.67
30	419 515.66	1 366 909.26
31	419 683.77	1 366 847.36
32	419 878.89	1 366 777.37
33	419 985.45	1 366 954.18
34	420 053.66	1 367 068.15
35	420 154.37	1 367 250.93
36	420 271.24	1 367 460.62
37	420 339.29	1 367 581.84
38	420 309.88	1 367 619.12
39	420 318.13	1 367 626.60
40	420 327.93	1 367 639.84

Общий периметр: 4 382.86 м
Общая площадь: 8.44 га

Начальник общего отдела
Администрации города Таганрога

И.В. Адова