

УТВЕРЖДАЮ:

Должность: начальник отдела по охране
окружающей среды и природных ресурсов
Администрации города Таганрога

Ф.И.О.: Ельникова Е.Н.

Дата 08.08.2025

Акт
лесопатологического обследования №

лесных насаждений Таганрогское городское лесничество
Ростовская область (субъект Российской Федерации)

Способ лесопатологического обследования: 1. Визуальный
2. Инструментальный

Место проведения:

Участковое лесничество	Урочище (дача)	Квартал	Выдел	Площадь выдела, га	Лесопатологический выдел	Площадь лесопатологического выдела, га
-	"Черепаша"	38	1	3,7	-	-
-		38	2	2,1	-	-
-		38	3	1,3	-	-
-		38	4	0,3	-	-

Лесопатологическое обследование проведено на общей площади: 7,4 га.

Кадастровый номер участка 61:58:0004498:5
(для участков, предоставленных в постоянное (бессрочное)
пользование, в аренду).

Документ о праве пользования:

Свидетельство о государственной регистрации права 61-АЗ №044690 от 13.09.2012г

Категория земель: Земли населенных пунктов- для использования в целях эксплуатации городских лесов.

(тип документа о праве пользования, дата, номер, вид разрешенного пользования лесов).

1. Визуальное (рекогносцировочное) лесопатологическое обследование

(Раздел включается в акт в случае проведения лесопатологического обследования визуальным способом).

Наземное Дистанционное

1.1. На площади 7,4 га фактическая таксационная характеристика лесного насаждения соответствует (не соответствует) таксационному описанию (нужное подчеркнуть). Причины несоответствия: неточность таксаторов при проведении лесоустройства.

Список участков с выявленными несоответствиями приведён в приложении 1 к настоящему Акту.

1.2. Лесные насаждения с нарушенной и утраченной устойчивостью выявлены на площади 7,4 га

Участковое лесничество	Урочище (дача)	Квартал	Выдел	Площадь, га		Причина ослабления (гибели)
				с нарушенной устойчивостью	с утраченной устойчивостью	
1	2	3	4	5	6	7
-	"Черепаша"	38	1	3,7	-	830;350;370;630
		38	2	2,1	-	830;350;370;630
		38	3	1,3	-	830;350;370;630
		38	4	0,3	-	830;350;630
Итого				7,4	-	

Состояние обследованных лесных насаждений приведено в приложениях 1.1-1.4 к Акту в зависимости от метода проведения ЛПО.

1.3. В обследованных лесных участках прогнозируется:

Прогноз	Площадь, га
1	2
Ослабление лесных насаждений	4
Усыхание лесных насаждений различной степени	3,4
Развитие очагов вредных организмов	

1.4. Обнаружено загрязнение лесного участка отходами и выбросами: промышленными
бытовыми

Вид загрязнения	Размеры загрязнения			Объём, кубм	Площадь загрязнения, га
	длина, м	ширина, м	высота, м		
1	2	3	4	5	6
-	-	-	-	-	-
-	-	-	-	-	-
-	-	-	-	-	-

ЗАКЛЮЧЕНИЕ

Оценка текущего санитарного и лесопатологического состояния лесных насаждений, назначенные профилактические мероприятия по защите лесов, заключение о необходимости проведения:

Устойчивость насаждений нарушена, санитарное состояние ослабленное (выделы 1-4) и сильно ослабленное (выдел 2-3). У акаций отмечены наличие гнили и дупел, морозобойных рак, образованный в местах морозобойных трещин, механических и иных повреждений, суховеершенность. У дубов отмечено наличие дупел, комлевых гнилей и сухие ветви в кроне и ступенчатый рак в пределах фона.

Участковое лесничество	Урочище (дача)	Квартал	Выдел	Площадь выдела, га	Лесопатологический выдел	Площадь лесопатологического выдела, га	Вид мероприятия	Рекомендуемый срок проведения мероприятия
-	"Черепаша"	38	1	3,7	-	-	-	-
		38	2	2,1	-	-	-	-
		38	3	1,3	-	-	-	-
		38	4	0,3	-	-	-	-

Дата проведения обследования: 06.05.2025

Исполнитель работ по проведению лесопатологического обследования:

Фамилия, имя и отчество (при наличии) Рабцун Александр Сергеевич

Организация ИП Рабцун Людмила Владимировна

Должность лесопатолог Подпись  Телефон 8(999)892-00-73

2.4.3. Поражено болезнями:

Болезнь/возбудитель	Порода	Встречаемость (% от запаса насаждения)	Степень поражения лесного насаждения (слабая, средняя, сильная)
1	2	3	4
Стволовые гнили	Дч	4	-
Некрозно-раковые заболевания стволов	Дч	1	-
-	-	-	-
-	-	-	-

2.5. Выборке подлежит: 10,0 % запаса;

в том числе:

без признаков ослабления _____ (причины назначения) _____ ;
 ослабленных _____ (причины назначения) _____ ;
 сильно ослабленных _____ (причины назначения) _____ ;
 усыхающих _____ (причины назначения) _____ ;
 свежего сухостоя _____
 свежего ветровала _____
 старого ветровала _____
 свежего бурелома _____
 старого бурелома 1,9
 старого сухостоя 8,1

2.6. Полнота лесного насаждения после уборки деревьев, подлежащих рубке, составит: 0,6
 Критическая полнота для данной категории лесных насаждений и преобладающей породы составляет: 0,3

2.1 Лесничество Таганрогское городское Участковое лесничество - _____

Урочище(дача) "Черепаша" Квартал 38 Выдел 2

Лесопатологический выдел _____ - _____

Наличие ограничений или особенностей участка, влияющих на назначение СОМ:
городские леса.

(отметка о наличии ООПТ, ОЗУ, водоохранной зоны, радиоактивного загрязнения лесов, угрозы возникновения очагов вредных организмов или пожарной опасности в лесах).

2.2. Фактическая таксационная характеристика лесного насаждения соответствует (не соответствует) таксационному описанию (нужное подчеркнуть). Причины несоответствия: _____
давность лесоустройства.

Ведомость насаждений с выявленными несоответствиями таксационному описанию приведена в приложении 1 к Акту.

2.3. Состояние насаждений:

с нарушенной устойчивостью (средневзвешенная категория состояния $\geq 1,51 - \leq 4,50$)
 с утраченной устойчивостью (средневзвешенная категория состояния $\geq 4,51$)
 устойчивое (средневзвешенная категория состояния $\leq 1,50$)

X

2.4.3. Поражено болезнями:

Болезнь/возбудитель	Порода	Встречаемость (% от запаса насаждения)	Степень поражения насаждения (слабая, средняя, сильная)
1	2	3	4
Стволовые гнили	A	5	-
Некрозно-раковые заболевания стволов	A	2	-
-	-	-	-
-	-	-	-

2.5. Выборке подлежит: 12,1 % запаса;

в том числе:

без признаков ослабления (причины назначения) _____ ;
 ослабленных (причины назначения) _____ ;
 сильно ослабленных (причины назначения) _____ ;
 усыхающих (причины назначения) _____ ;
 свежего сухостоя _____ ;
 свежего ветровала _____ ;
 старого ветровала 2,3 ;
 свежего бурелома _____ ;
 старого бурелома 6,0 ;
 старого сухостоя 3,8 ;

2.6. Полнота лесного насаждения после уборки деревьев, подлежащих рубке, составит: 0,6

Критическая полнота для данной категории лесных насаждений и преобладающей породы составляет: 0,3

2.1 Лесничество Таганрогское городское Участковое лесничество -

Урочище(дача) "Черепаша" Квартал 38 Выдел 4

Лесопатологический выдел -

Наличие ограничений или особенностей участка, влияющих на назначение СОМ:
городские леса.

(отметка о наличии ООПТ, ОЗУ, водоохранной зоны, радиоактивного загрязнения лесов, угрозы возникновения очагов вредных организмов или пожарной опасности в лесах).

2.2. Фактическая таксационная характеристика лесного насаждения соответствует (не соответствует) таксационному описанию (нужное подчеркнуть). Причины несоответствия: _____
неточность таксаторов.

Ведомость насаждений с выявленными несоответствиями таксационному описанию приведена в приложении 1 к Акту.

2.3. Состояние насаждений:

с нарушенной устойчивостью (средневзвешенная категория состояния $\geq 1,51 - \leq 4,50$)

с утраченной устойчивостью (средневзвешенная категория состояния $\geq 4,51$)

устойчивое (средневзвешенная категория состояния $\leq 1,50$)

X

2.4. Причины ослабления (гибели), средневзвешенная категория состояния насаждения:

2.4.1. Заселено (отработано) стволовыми вредителями:

Вид вредителя	Порода	Встречаемость заселённых деревьев, % от запаса породы	Встречаемость отработанных деревьев, % от запаса породы	Степень заселения лесного насаждения (сильная, средняя, слабая):
1	2	3	4	5
-	-	-	-	-
-	-	-	-	-
-	-	-	-	-

2.4.2. Повреждено огнём:

Вид пожара	Порода	Состояние корневых лап		Состояние корневой шейки		Высушивание луба		Обугленность древесины (>1/3 высоты ствола)	
		процент поврежденных огнем корней	процент деревьев с данным повреждением	обугленность древесины корневой шейки по окружности (1/4; 2/4; 3/4; >3/4)	процент деревьев с данным повреждением	по окружности (1/4; 2/4; 3/4; >3/4)	процент деревьев с данным повреждением	по окружности и ствола (менее 1/2; более 1/2)	процент деревьев с данным повреждением
1	2	3	4	5	6	7	8	9	10
-	-	-	-	-	-	-	-	-	-
-	-	-	-	-	-	-	-	-	-
-	-	-	-	-	-	-	-	-	-

2.4.3. Поражено болезнями:

Болезнь/возбудитель	Порода	Встречаемость (% от запаса насаждения)	Степень поражения лесного насаждения (слабая, средняя, сильная)
1	2	3	4
Стволые гнили	Дч	9	-
-	-	-	-
-	-	-	-
-	-	-	-

2.5. Выборке подлежит: 3,0 % запаса;

в том числе:

без признаков ослабления

(причины назначения) _____ ;

ослабленных

(причины назначения) _____ ;

сильно ослабленных

(причины назначения) _____ ;

усыхающих

(причины назначения) _____ ;

свежего сухостоя

свежего ветровала

старого ветровала

свежего бурелома

старого бурелома

старого сухостоя

3,0

2.6. Полнота лесного насаждения после уборки деревьев, подлежащих рубке, составит: 0,9
 Критическая полнота для данной категории лесных насаждений и преобладающей породы составляет: 0,3

2.4.3. Поражено болезнями:

Болезнь/возбудитель	Порода	Встречаемость (% от запаса насаждения)	Степень поражения насаждения (слабая, средняя, сильная)
1	2	3	4
Стволовые гнили	А	5	-
Некрозно-раковые заболевания стволов	А	2	-
-	-	-	-
-	-	-	-

2.5. Выборке подлежит: 12,1 % запаса;

в том числе:

без признаков ослабления (причины назначения) _____ ;
 ослабленных (причины назначения) _____ ;
 сильно ослабленных (причины назначения) _____ ;
 усыхающих (причины назначения) _____ ;
 свежего сухостоя _____ ;
 свежего ветровала _____ ;
 старого ветровала 2,3 ;
 свежего бурелома _____ ;
 старого бурелома 6,0 ;
 старого сухостоя 3,8 ;

2.6. Полнота лесного насаждения после уборки деревьев, подлежащих рубке, составит: 0,6

Критическая полнота для данной категории лесных насаждений и преобладающей породы составляет: 0,3

2.1 Лесничество Таганрогское городское Участковое лесничество -

Урочище(дача) "Черепаша" Квартал 38 Выдел 4

Лесопатологический выдел -

Наличие ограничений или особенностей участка, влияющих на назначение СОМ:
городские леса.

(отметка о наличии ООПТ, ОЗУ, водоохранной зоны, радиоактивного загрязнения лесов, угрозы возникновения очагов вредных организмов или пожарной опасности в лесах).

2.2. Фактическая таксационная характеристика лесного насаждения соответствует (не соответствует) таксационному описанию (нужное подчеркнуть). Причины несоответствия: _____
неточность таксаторов.

Ведомость насаждений с выявленными несоответствиями таксационному описанию приведена в приложении 1 к Акту.

2.3. Состояние насаждений:

с нарушенной устойчивостью (средневзвешенная категория состояния $\geq 1,51 - \leq 4,50$)

с утраченной устойчивостью (средневзвешенная категория состояния $\geq 4,51$)

устойчивое (средневзвешенная категория состояния $\leq 1,50$)

X

2.4. Причины ослабления (гибели), средневзвешенная категория состояния насаждения:

Заключение к инструментальному обследованию участка

В соответствии с п. 19. "Правил санитарной безопасности в лесах" (П.П № 2047 от 09.12.2020 г.) мероприятия по предупреждению распространения вредных организмов осуществляются в сильно ослабленных, усыхающих и погибших лесных насаждениях. Следовательно, проведение СОМ не требуется в выделах 1,4.

С целью предотвращения негативных процессов, снижения ущерба от их воздействия, назначено:

Участковое лесничество	Урочище (дача)	Квартал	Выдел	Площадь выдела, га	Номер лесопатологического выдела	Площадь лесопатологического выдела, га	Вид мероприятия	Площадь, мероприятия, га	Порода	Доля выбираемой древесины по запасу, %	Рекомендуемый срок проведения мероприятия
-	"Черепаша"	38	1	3,7	-	-	-	3,7	Дч,Я	-	-
		38	2	2,1	-	-	УНД	2,1	А	20,0	до 2027 года
		38	3	1,3	-	-	УНД	1,3	А,Т	12,1	
		38	4	0,3	-	-	-	0,3	Дч	-	-

Ведомость перечета деревьев, назначенных в рубку, и абрис лесного участка прилагаются (приложение 2 и 3 к Акту).

РЕКОМЕНДАЦИИ по проведению мероприятий, не относящихся к мероприятиям по предупреждению и распространению вредных организмов:

наблюдение за санитарным и лесопатологическим состоянием прилегающих насаждений.

Дата проведения ЛПО 06.05.2025

Дата составления документа 15.05.2025

Исполнитель работ по проведению лесопатологического обследования:

Фамилия, имя и отчество (при наличии)

Рабцун Александр Сергеевич

Организация

ИП Рабцун Людмила Владимировна

Должность лесопатолог Подпись

 Телефон 8(999)892-00-73

Приложение 1 к акту лесопатологического обследования
утверждённому Приказом
Минприроды России
от 09.11.2020 №910

Ведомость участков леса с выявленными несоответствиями таксационным описаниям

Субъект Российской Федерации	Ростовская область	Лесничество	Таганрогское городское
Участковое лесничество	-	Урочище (дача)	"Черепаша"

Год проведения лесосурьёвки	Номер квартала	Номер участка	Площадь участка, га	Целевое назначение участка	Категория защитных лесов	ОЗУ	Источник данных	Номер лесопатологического участка	Площадь лесопатологического участка, га	Таксационная характеристика								Заложено пробных площадей		
										Состав	Порода	Возраст, лет	Средняя высота, м	Средний диаметр, см	Тип леса	Плотность	Бонитет	Запас общий M ³ /га	Кол-чество шт.	Общая площадь, га
2020	1	38	1	3,7		-	ТО	9	10	11	12	13	14	15	16	17	18	19	20	21
										10	Дч	45	15	18	ДСО	0,7	3	85	1	0,40
										10	Дч	50	13	20	ДСО	0,7	3	120		
	2	38	2	2,1		-	ТО	9	10	10	А	38	11	24	ДСО	0,6	3	100	3	0,12
										10	А	43	12	26	ДСО	0,8	3	120		
										10	А	46	28	30	ДСО	0,6	1	120		
	3	38	3	1,3		-	ТО	9	10	ед.Т	А	50	24	30	ДСО	0,7	1	310	2	0,2
										8		50	27	52						
	4	38	4	0,3		-	ТО	9	10	10	Дч	55	20	23	ДСО	0,7	1	220	1	0,3
										10	Дч	60	20	28	ДСО	0,9	1	270		

Условные обозначения: ТО-таксационная характеристика; Ф-фактическая характеристика лесного насаждения.
Исполнитель работ по проведению лесопатологического обследования:

Фамилия, имя и отчество (при наличии)

Рабиун Александр Сергеевич

Подпись



Временная пробная площадь № 1

1.1. Субъект Российской Федерации Ростовская область
Лесничество Таганрогское городское Участковое лесничество -
Урочище (дача) "Черепаха"
Квартал 38 Выдел 1 Площадь, га 3,7
Лесопатологический выдел - Площадь лесопатологического выдела, га -

1.2. Метод перечёта: сплошной, ленты перечёта, круговые площадки постоянного радиуса, реласкопические площадки (нужное подчеркнуть).
Количество лент/площадок, шт. 1
Размеры площадок (длина × ширина / радиус) 400X10 м.
Размер пробной площади, га 0,40

1.3 Фактическая таксационная характеристика насаждения:
Состав 10 Дч + Я Возраст, лет 50 Тип леса ДСО
Полиота 0,7 Бонитет 3 Запас на га 120 Возобновление -

1.4. Номер очага вредных организмов -
Тип очага вредных организмов: эпизодический, хронический (нужное подчеркнуть).
Фаза развития очага вредных организмов: начальная, нарастания численности, собственно вспышка, кризис (нужное подчеркнуть).


1.5 Причина ослабления, повреждения насаждения и время: засуха(830); стволовые гнили(350); некрозно-раковые заболевания стволов(370); внутривидовая конкуренция(630).

Состояние насаждения: с нарушенной устойчивостью
Средневзвешенная категория насаждения: 2,07

1.6. Назначаемые мероприятия: -

Исполнитель работ по проведению лесопатологического обследования:

Фамилия, имя и отчество (при наличии) Рабцун Александр Сергеевич

Подпись 

Дата составления документа: 15.05.2025

ВЕДОМОСТЬ ПЕРЕЧЕТА ДЕРЕВЬЕВ

(Для сплошного, ленточного и перечёта на круговых площадках постоянного радиуса)

Порода: **Дуб**

Средневзвешенная категория состояния: 2,07

Ступени толщины, см	Количество деревьев по категориям состояния, шт.																	Всего деревьев по ступеням толщины		
	I		II		III		IV		V		V (а, б, в)			V (г, д, е)			шт.	в т.ч. подлежат рубке, %		
	Н	З	Н	З	Н	З	Н	З	Н	З	Н	З	О	Н	З	О		шт.	%	
1	2	3	4	5	6	7	8	9	10	11	12	13	14	15	16	17	18	19	20	
8																				
12	5		7		5												12	29	12	41
16	13		20		9												14	56	14	25
20	31		30		10												9	80	9	11
24	18		17		3		3										2	43	5	12
28	7		7		1													15		
32	1		1															2		
Итого, шт.	75		82		28		3										37	225	40	18
Итого, куб.м	18,7		19,1		5,0		1,0										5,0	48,7		
Итого, куб%	38,3		39,1		10,3		2,1										10,2	100,0		
Причины назначения в рубку категорий состояния:																				
1											2									
3											4									

Порода: **Ясень**

Средневзвешенная категория состояния: -

Ступени толщины, см	Количество деревьев по категориям состояния, шт.																	Всего деревьев по ступеням толщины		
	I		II		III		IV		V		V (а, б, в)			V (г, д, е)			шт.	в т.ч. подлежат рубке, %		
	Н	З	Н	З	Н	З	Н	З	Н	З	Н	З	О	Н	З	О		шт.	%	
1	2	3	4	5	6	7	8	9	10	11	12	13	14	15	16	17	18	19	20	
24			1															1		
28																				
32			1															1		
Итого, шт.			2															2		
Итого, куб.м			1,1															1,1		
Итого, куб%			100,0															100,0		
Причины назначения в рубку категорий состояния:																				
1											2									
3											4									

По насаждению

Средневзвешенная категория состояния: 2,07

Ступени толщины, см	Количество деревьев по категориям состояния, шт.																	Всего деревьев по ступеням толщины		
	I		II		III		IV		V		V (а, б, в)			V (г, д, е)			шт.	в т.ч. подлежат рубке, %		
	Н	З	Н	З	Н	З	Н	З	Н	З	Н	З	О	Н	З	О		шт.	%	
1	2	3	4	5	6	7	8	9	10	11	12	13	14	15	16	17	18	19	20	
12	5		7		5												12	29	12	41
16	13		20		9												14	56	14	25
20	31		30		10												9	80	9	11
24	18		18		3		3										2	44	5	11
28	7		7		1													15		
32	1		2															3		
Итого, шт.	75		84		28		3										37	227	40	18
Итого, куб.м	18,7		20,1		5,0		1,0										5,0	49,8		
Итого, куб%	37,5		40,4		10,0		2,0										10,0	100		

Н - не заселено (не поражено, не повреждено), З - заселено стволовыми вредителями (поражено болезнями, повреждено огнем) и отнесено в рубку по данному признаку, О - отработано вредителями.

Временная пробная площадь № 1

1.1. Субъект Российской Федерации Ростовская область
Лесничество Таганрогское городское Участковое лесничество -
Урочище (дача) "Черепаша"
Квартал 38 Выдел 2 Площадь, га 2,1
Лесопатологический выдел - Площадь лесопатологического выдела, га -

1.2. Метод перечёта: сплошной, ленты перечёта, круговые площадки постоянного радиуса, реласкопические площадки (нужное подчеркнуть).
Количество лент/площадок, шт. 3
Размеры площадок (длина × ширина / радиус) 11,3 м.
Размер пробной площади, га 0,12

1.3 Фактическая таксационная характеристика насаждения:
Состав 10 А Возраст, лет 43 Тип леса ДСО
Полнота 0,8 Бонитет 3 Запас на га 120 Возобновление -


1.4. Номер очага вредных организмов -
Тип очага вредных организмов: эпизодический, хронический (нужное подчеркнуть).
Фаза развития очага вредных организмов: начальная, нарастания численности, собственно вспышка, кризис (нужное подчеркнуть).

1.5 Причина ослабления, повреждения насаждения и время: засуха(830); стволые гнили(350); некрозно-раковые заболевания стволов(370); внутривидовая конкуренция(630).
Состояние насаждения: с нарушенной устойчивостью
Средневзвешенная категория насаждения: 2,88

1.6. Назначаемые мероприятия: УНД

Исполнитель работ по проведению лесопатологического обследования:

Фамилия, имя и отчество (при наличии) Рабуян Александр Сергеевич

Подпись  Дата составления документа: 15.05.2025

ВЕДОМОСТЬ ПЕРЕЧЕТА ДЕРЕВЬЕВ

(Для сплошного, ленточного и перечёта на круговых площадках постоянного радиуса)

Порода: **Акация**

Средневзвешенная категория состояния: **2,88**

Ступени толщины, см	Количество деревьев по категориям состояния, шт.																	Всего деревьев по ступеням толщины		
	I		II		III		IV		V		V (а, б, в)			V (г, д, е)			шт.	в т.ч. подлежат рубке, %		
	Н	З	Н	З	Н	З	Н	З	Н	З	Н	З	О	Н	З	О		шт.	шт.	%
1	2	3	4	5	6	7	8	9	10	11	12	13	14	15	16	17	18	19	20	
8																				
12																				
16	3		1		1		1									1	7	2	29	
20	4		3		2											6	15	6	40	
24			2		1											3	6	3	50	
28	1		3		1											2	7	2	29	
32	1		4		4		1									1	11	2	18	
36																				
40			1		1												2			
44					1												1			
Итого, шт.	9		14		11		2									13	49	15	31	
Итого, куб.м	1,7		4,8		4,7		0,6									3,0	14,8			
Итого, куб%	11,8		32,6		31,7		3,9									20,0	100,0			
Причины назначения в рубку категорий состояния:																				
1										2										
3										4										

По насаждению

Средневзвешенная категория состояния: **2,88**

Ступени толщины, см	Количество деревьев по категориям состояния, шт.																	Всего деревьев по ступеням толщины		
	I		II		III		IV		V		V (а, б, в)			V (г, д, е)			шт.	в т.ч. подлежат рубке, %		
	Н	З	Н	З	Н	З	Н	З	Н	З	Н	З	О	Н	З	О		шт.	шт.	%
1	2	3	4	5	6	7	8	9	10	11	12	13	14	15	16	17	18	19	20	
16	3		1		1		1									1	7	2	29	
20	4		3		2											6	15	6	40	
24			2		1											3	6	3	50	
28	1		3		1											2	7	2	29	
32	1		4		4		1									1	11	2	18	
36																				
40			1		1												2			
44					1												1			
Итого, шт.	9		14		11		2									13	49	15	31	
Итого, куб.м	1,7		4,8		4,7		0,6									3,0	14,8			
Итого, куб%	11,8		32,6		31,7		3,9									20,0	100			

Н - не заселено (не поражено, не повреждено), З - заселено стволовыми вредителями (поражено болезнями, повреждено огнем) и отнесено в рубку по данному признаку, О - отработано вредителями.

Временная пробная площадь № 1

1.1. Субъект Российской Федерации Ростовская область
Лесничество Таганрогское городское Участковое лесничество -
Урочище (дача) "Черепаша"
Квартал 38 Выдел 3 Площадь, га 1,3
Лесопатологический выдел - Площадь лесопатологического выдела, га -

1.2. Метод перечёта: сплошной, ленты перечёта, круговые площадки постоянного радиуса, реласкопические площадки (нужное подчеркнуть).
Количество лент/площадок, шт. 2
Размеры площадок (длина × ширина / радиус) 17,8 м.
Размер пробной площади, га 0,2

1.3 Фактическая таксационная характеристика насаждения:
Состав 8 А 2 Т Возраст, лет 50 Тип леса ДСО
Полнота 0,7 Бонитет 1 Запас на га 310 Возобновление -

1.4. Номер очага вредных организмов -
Тип очага вредных организмов: эпизодический, хронический (нужное подчеркнуть).
Фаза развития очага вредных организмов: начальная, нарастания численности, собственно вспышка, кризис (нужное подчеркнуть).

1.5 Причина ослабления, повреждения насаждения и время: засуха(830); стволые гнили(350); некрозно-раковые заболевания стволов(370); внутривидовая конкуренция(630).
Состояние насаждения: с нарушенной устойчивостью
Средневзвешенная категория насаждения: 2,53

1.6. Назначаемые мероприятия: УНД

Исполнитель работ по проведению лесопатологического обследования:

Фамилия, имя и отчество (при наличии) Рабцун Александр Сергеевич

Подпись  Дата составления документа: 15.05.2025

ВЕДОМОСТЬ ПЕРЕЧЕТА ДЕРЕВЬЕВ

(Для сплошного, ленточного и перечёта на круговых площадках постоянного радиуса)

Порода: **Акация** Средневзвешенная категория состояния: 2,51

Ступени толщины, см	Количество деревьев по категориям состояния, шт.																Всего деревьев по ступеням толщины			
	I		II		III		IV		V		V (а, б, в)			V (г, д, е)			шт.	в т.ч. подлежат рубке, %		
	Н	З	Н	З	Н	З	Н	З	Н	З	Н	З	О	Н	З	О		шт.	%	
1	2	3	4	5	6	7	8	9	10	11	12	13	14	15	16	17	18	19	20	
12	2		1														3			
16	2		3														5			
20							1									1	2	2	100	
24	1		3		3											2	9	2	22	
28	2		2		3											2	9	2	22	
32	1		2		1											3	7	3	43	
36	1		1		1												3			
40	2		3		3												8			
44	1				1												2			
48	1				1		1										3	1	33	
52			2		1												3			
Итого, шт.	13		17		14		2										8	54	10	19
Итого, куб.м	11,4		16,1		16,7		2,5										5,4	52,1		
Итого, куб%	22,0		31,0		31,9		4,8										10,3	100,0		
Причины назначения в рубку категорий состояния:																				
1											2									
3											4									

Порода: **Тополь** Средневзвешенная категория состояния: 2,65

Ступени толщины, см	Количество деревьев по категориям состояния, шт.																Всего деревьев по ступеням толщины			
	I		II		III		IV		V		V (а, б, в)			V (г, д, е)			шт.	в т.ч. подлежат рубке, %		
	Н	З	Н	З	Н	З	Н	З	Н	З	Н	З	О	Н	З	О		шт.	%	
1	2	3	4	5	6	7	8	9	10	11	12	13	14	15	16	17	18	19	20	
48	1																1			
52			2		1											1	4	1	25	
56																				
60 и более																				
Итого, шт.	1		2		1												1	5	1	20
Итого, куб.м	1,8		4,3		2,2												2,2	10,5		
Итого, куб%	17,5		41,3		20,6												20,6	100,0		
Причины назначения в рубку категорий состояния:																				
1											2									
3											4									

По насаждению Средневзвешенная категория состояния: 2,53

Ступени толщины, см	Количество деревьев по категориям состояния, шт.																Всего деревьев по ступеням толщины			
	I		II		III		IV		V		V (а, б, в)			V (г, д, е)			шт.	в т.ч. подлежат рубке, %		
	Н	З	Н	З	Н	З	Н	З	Н	З	Н	З	О	Н	З	О		шт.	%	
1	2	3	4	5	6	7	8	9	10	11	12	13	14	15	16	17	18	19	20	
12	2		1														3			
16	2		3														5			
20							1									1	2	2	100	
24	1		3		3											2	9	2	22	
28	2		2		3											2	9	2	22	
32	1		2		1											3	7	3	43	
36	1		1		1												3			
40	2		3		3												8			
44	1				1												2			
48	2				1		1										4	1	25	
52			4		2											1	7	1	14	
Итого, шт.	14		19		15		2										9	59	11	19
Итого, куб.м	13,3		20,5		18,8		2,5										7,6	62,6		
Итого, куб%	21,2		32,7		30,0		4,0										12,1	100		

Н - не заселено (не поражено, не повреждено), З - заселено стволовыми вредителями (поражено болезнями, повреждено огнем) и отнесено в рубку по данному признаку, О - отработано вредителями.

Временная пробная площадь № 1

1.1. Субъект Российской Федерации Ростовская область
Лесничество Таганрогское городское Участковое лесничество -
Урочище (дача) "Черепаша"
Квартал 38 Выдел 4 Площадь, га 0,3
Лесопатологический выдел - Площадь лесопатологического выдела, га -

1.2. Метод перече́та: сплошной, ленты пере́та, круговые площадки постоянного радиуса, реласкопические площадки (нужное подчеркнуть).
Количество лент/площадок, шт. 1
Размеры площадок (длина × ширина / радиус) _____ м.
Размер пробной площади, га 0,3

1.3 Фактическая таксационная характеристика насаждения:
Состав 10 Дч Возраст, лет 60 Тип леса ДСО
Полнота 0,9 Бонитет 1 Запас на га 270 Возобновление -

1.4. Номер очага вредных организмов _____
Тип очага вредных организмов: эпизодический, хронический (нужное подчеркнуть).
Фаза развития очага вредных организмов: начальная, нарастания численности, собственно вспышка, кризис (нужное подчеркнуть).

1.5 Причина ослабления, повреждения насаждения и время: _____
засуха(830); стволые гнили(350); внутривидовая конкуренция(630).

Состояние насаждения: _____ с нарушенной устойчивостью
Средневзвешенная категория насаждения: 1,87

1.6. Назначаемые мероприятия: _____

Исполнитель работ по проведению лесопатологического обследования:

Фамилия, имя и отчество (при наличии) Рабцун Александр Сергеевич

Подпись  Дата составления документа: 15.05.2025

ВЕДОМОСТЬ ПЕРЕЧЕТА ДЕРЕВЬЕВ

(Для сплошного, ленточного и перечёта на круговых площадках постоянного радиуса)

Порода: **Дуб** Средневзвешенная категория состояния: **1,87**

Ступени толщины, см	Количество деревьев по категориям состояния, шт.																Всего деревьев по ступеням толщины		
	I		II		III		IV		V		V (а, б, в)			V (г, д, е)			шт.	в т.ч. подлежат рубке, %	
	Н	З	Н	З	Н	З	Н	З	Н	З	Н	З	О	Н	З	О		шт.	%
1	2	3	4	5	6	7	8	9	10	11	12	13	14	15	16	17	18	19	20
8																			
12																2	2	2	100
16			2		3											2	7	2	29
20	12		17		8		1									7	45	8	18
24	11		16		4											1	32	1	3
28	12		11		5												28		
32	10		6		2												18		
36	2		2		3												7		
40			2														2		
44	4		3														7		
48																			
52																			
56			3														3		
Итого, шт.	51		62		25		1									12	151	13	9
Итого, куб.м	29,8		38,5		11,3		0,2									2,5	82,3		
Итого, куб%	36,3		46,7		13,7		0,3									3,0	100,0		
Причины назначения в рубку категорий состояния:																			
1											2								
3											4								

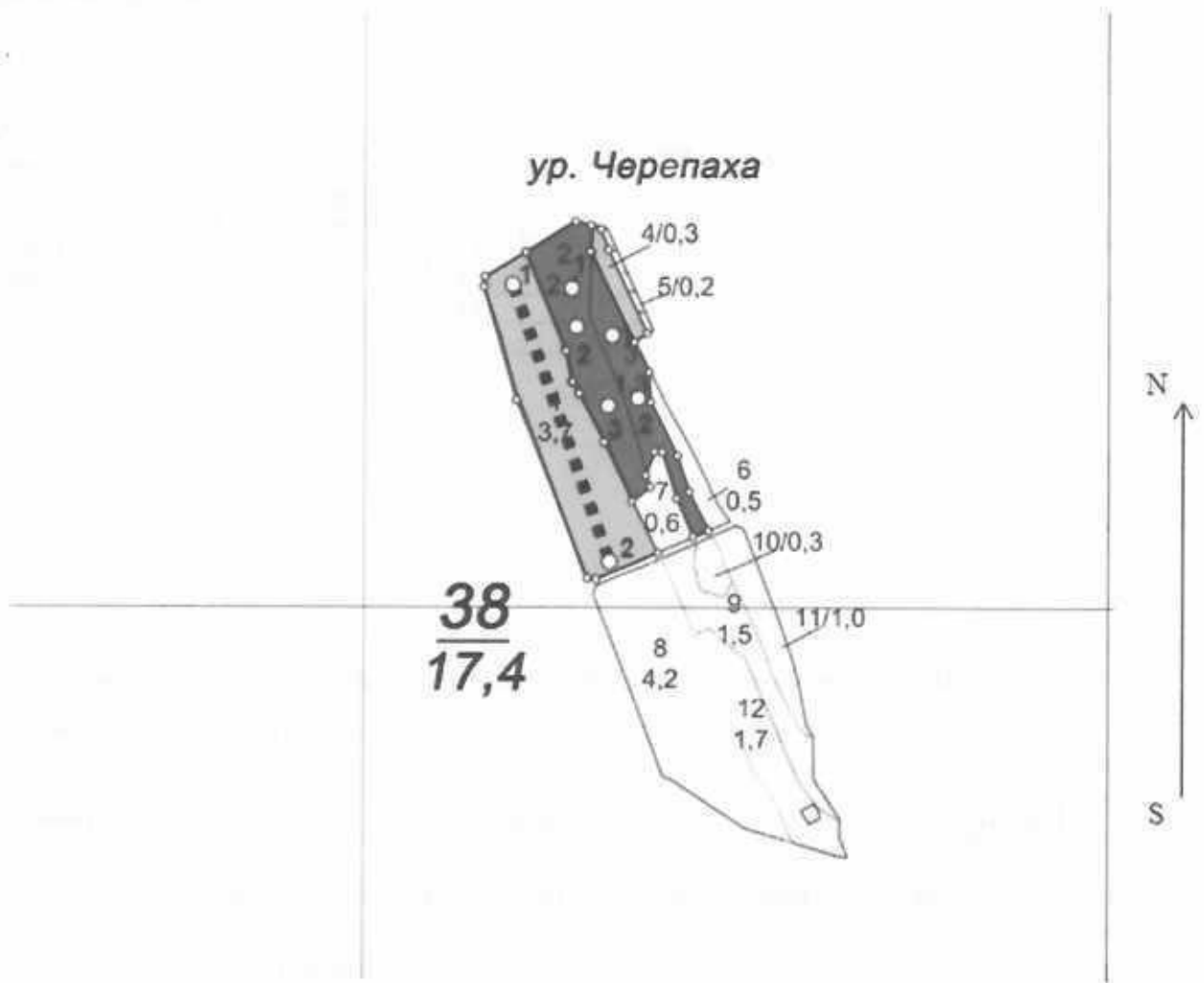
По насаждению Средневзвешенная категория состояния: **1,87**

Ступени толщины, см	Количество деревьев по категориям состояния, шт.																Всего деревьев по ступеням толщины			
	I		II		III		IV		V		V (а, б, в)			V (г, д, е)			шт.	в т.ч. подлежат рубке, %		
	Н	З	Н	З	Н	З	Н	З	Н	З	Н	З	О	Н	З	О		шт.	%	
1	2	3	4	5	6	7	8	9	10	11	12	13	14	15	16	17	18	19	20	
12																	2	2	2	100
16			2		3												2	7	2	29
20	12		17		8		1										7	45	8	18
24	11		16		4												1	32	1	3
28	12		11		5													28		
32	10		6		2													18		
36	2		2		3													7		
40			2															2		
44	4		3															7		
48																				
52																				
56			3															3		
Итого, шт.	51		62		25		1										12	151	13	9
Итого, куб.м	29,8		38,5		11,3		0,2										2,5	82,3		
Итого, куб%	36,3		46,7		13,7		0,3										3,0	100		

Н - не заселено (не поражено, не повреждено), З - заселено стволовыми вредителями (поражено болезнями, повреждено огнем) и отнесено в рубку по данному признаку, О - отработано вредителями.

Абрис участка

Масштаб 1:10000



Условные обозначения:



- площадь участка, намеченного под УНД



- не требуется проведения СОМ



- круговая площадка



- линия перечёта

№ квартала	№ выдела	№ лесопатологического выдела	Размеры ленты (круговой площадки) перечёта				Координаты начала, конца и поворотных точек лент перечёта / центров круговых площадок перечёта		
			№ ленты (площадки)	длина, м	ширина, м	радиус, м			площадь, га
38	1	-	1-2	400X10	-	-	0,4	N47° 15.789' N47° 15.586'	E038° 53.202' E038° 53.311'
	2	-	1	-	-	11,3	0,04	N47° 15.783'	E038° 53.271'
		-	2	-	-	11,3	0,04	N47° 15.751'	E038° 53.282'
		-	3	-	-	11,3	0,04	N47° 15.680'	E038° 53.321'
	3	-	1	-	-	17,8	0,1	N47° 15.743'	E038° 53.311'
		-	2	-	-	17,8	0,1	N47° 15.704'	E038° 53.341'
	4	-	1	-	-	-	0,3	-	-

Пространственное размещение лесопатологических выделов

(включается в Акт при выделении лесопатологических выделов, для указания пространственного расположения поврежденных и погибших насаждений)

Номера точек	Координаты	Длина, м
-	-	-

Исполнитель работ по проведению лесопатологического обследования:

Фамилия, имя и отчество (при наличии)

Рабцун А.С.

Дата составления документа: 15.05.2025 г.

Подпись

Ласу
✓