

Описание местоположения границ публичного сервитута:

ГРАФИЧЕСКОЕ ОПИСАНИЕ
местоположения границ публичного сервитута

ТП-228, ул. Котлостроительная 17-1
(наименование объекта, местоположение границ которого описано (далее - объект))

Раздел 1

Сведения об объекте		
№ п/п	Характеристики объекта	Описание характеристик
1	2	3
1	Местоположение объекта	Ростовская область, город Таганрог
2	Площадь объекта +/- величина погрешности определения площади (Р+/- Дельта Р)	113 кв.м ± 2.14 кв.м
3	Иные характеристики объекта	Публичный сервитут устанавливается в целях размещения объекта электросетевого хозяйства ТП-228, ул. Котлостроительная 17-1 (ст. 3.6 Федерального закона от 25 октября 2001 г. № 137-ФЗ «О введении в действие Земельного кодекса Российской Федерации»)

Раздел 2

Сведения о местоположении границ объекта					
1. Система координат <u>МСК-61, зона 1</u>					
2. Сведения о характерных точках границ объекта					
Обозначение характерных точек границ	Координаты, м		Метод определения координат характерной точки	Средняя квадратическая погрешность положения характерной точки (M), м	Описание обозначения точки на местности и (при наличии)
	X	Y			
1	2	3	4	5	6
1	423615.28	1369146.30	Метод спутниковых геодезических измерений (определений)	0.10	–
2	423618.80	1369157.37	Метод спутниковых геодезических измерений (определений)	0.10	–
3	423618.63	1369157.86	Метод спутниковых геодезических измерений (определений)	0.10	–
4	423618.46	1369158.17	Метод спутниковых геодезических измерений (определений)	0.10	–
5	423618.23	1369158.43	Метод спутниковых геодезических измерений (определений)	0.10	–
6	423617.97	1369158.66	Метод спутниковых геодезических измерений	0.10	–

			(определений)		
7	423617.66	1369158.83	Метод спутниковых геодезических измерений (определений)	0.10	–
8	423617.39	1369158.93	Метод спутниковых геодезических измерений (определений)	0.10	–
9	423612.36	1369160.44	Метод спутниковых геодезических измерений (определений)	0.10	–
10	423612.02	1369160.50	Метод спутниковых геодезических измерений (определений)	0.10	–
11	423611.67	1369160.50	Метод спутниковых геодезических измерений (определений)	0.10	–
12	423611.32	1369160.44	Метод спутниковых геодезических измерений (определений)	0.10	–
13	423611.00	1369160.32	Метод спутниковых геодезических измерений (определений)	0.10	–
14	423610.69	1369160.14	Метод спутниковых геодезических измерений (определений)	0.10	–
15	423610.43	1369159.92	Метод спутниковых геодезических измерений (определений)	0.10	–
16	423610.20	1369159.65	Метод спутниковых геодезических измерений (определений)	0.10	–
17	423610.03	1369159.35	Метод спутниковых геодезических измерений (определений)	0.10	–
18	423609.92	1369159.08	Метод спутниковых геодезических измерений (определений)	0.10	–
19	423606.81	1369148.59	Метод спутниковых геодезических измерений (определений)	0.10	–
1	423615.28	1369146.30	Метод спутниковых геодезических измерений (определений)	0.10	–

3. Сведения о характерных точках части (частей) границы объекта

Обозначение характерных точек части границы	Координаты, м		Метод определения координат характерной точки	Средняя квадратическая погрешность положения характерной точки (M _t), м	Описание обозначения точки на местности (при наличии)
	X	Y			
1	2	3	4	5	6
–	–	–	–	–	–

Схема расположения границ публичного сервитута для размещения объекта электросетевого хозяйства






ТП-228, ул.Котлостроительная 17-1




(наименование объекта)



Используемые условные знаки и обозначения:

Масштаб 1:300

-  1 - обозначение характерной точки границы устанавливаемого публичного сервитута
-  - границы земельных участков, попадающих в зону публичного сервитута
-  - граница кадастрового квартала
-  61:58:0000000 - номер кадастрового квартала
-  - ось линии, контур объекта

-  :242 - кадастровый номер ЗУ
-  - граница устанавливаемого публичного сервитута
-  г. Таганрог - наименование населенного пункта